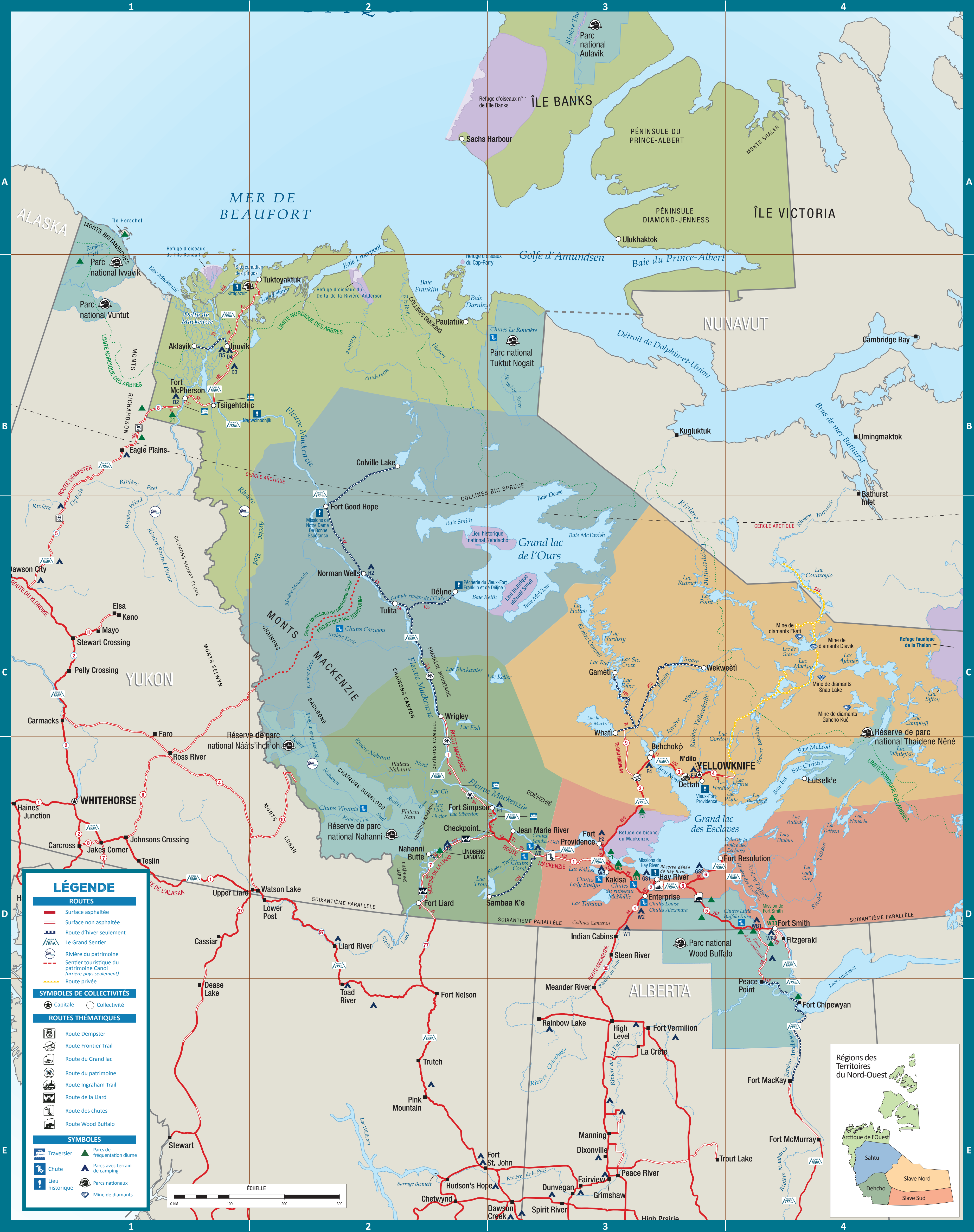




CARTE DE L'EXPLORATEUR DES TERRITOIRES DU NORD-OUEST



CARTE DE L'EXPLORATEUR DES TERRITOIRES DU NORD-OUEST



INSTALLATIONS

Consultez le tableau pour connaître les services offerts dans les collectivités des TNO. Remarque : Il n'y a pas de services bancaires ou de guichets automatiques dans toutes les collectivités. En règle générale, il est possible de retirer de l'argent dans les magasins en utilisant une carte de crédit ou de débit. La majorité des terrains de camping des TNO n'acceptent que les espèces. Heureusement, il est souvent possible de réserver votre emplacement en ligne (www.nwtparks.ca) en utilisant une carte de crédit.

Vous trouverez de l'essence, du diesel et du propane dans les collectivités énumérées ci-dessous. Il n'y a pas de stations-service entre les collectivités, alors planifiez bien vos déplacements pour ne pas manquer de carburant.

Aux TNO, le réseau cellulaire n'est présent qu'aux environs immédiats des collectivités.

LE GRAND SENTIER

Le Grand Sentier, créé par l'équipe du Sentier transcanadien et ses partenaires, est un réseau de sentiers récréatifs et polyvalents qui sillonne chaque province et territoire du Canada et relie plus de 15 000 collectivités tout au long de son trajet. Compte tenu de la géographie canadienne, le sentier ne parcourt pas le pays en ligne droite, mais monte et descend pour relier le plus de gens possible.

Aux Territoires du Nord-Ouest et au nord de l'Alberta, le sentier suit trois voies navigables, les rivières Athabasca, des Esclaves et Mackenzie, et se termine à l'océan Arctique.

Apprenez-en davantage sur le sentier au www.tctrail.ca/acceuil Numéro d'appel sans frais : 1-800-465-3636 Courriel : info@tctrail.ca

RIVIÈRES DU PATRIMOINE CANADIEN

Le Réseau des rivières du patrimoine canadien est le programme national de conservation des rivières du Canada. Il met en valeur, protège et enrichit le patrimoine canadien des rivières et permet une gestion durable des principaux cours d'eau. Les Territoires du Nord-Ouest possèdent trois des cours d'eau les plus éloignés et vierges du Canada.

La rivière Arctic Red offre une multitude d'expériences en pleine nature aux aventuriers prêts à l'affronter. Sa vallée, surplombée d'énormes montagnes, fournit des habitats riches aux mouflons de Dall, aux caribous, aux grizzlys et aux faucous pélerins.

La rivière Nahanni Sud est l'une des plus importantes rivières sauvages au monde et elle est le cœur de la réserve de parc national Nahanni, un site du patrimoine mondial. Bordée de canyons escarpés, elle fait des méandres au milieu de la forêt vierge, pose tout près de sources thermales fumantes et cascade jusqu'aux superbes chutes Virginia, deux fois la hauteur des chutes du Niagara.

La rivière Thelon est la plus grande rivière canadienne se jetant dans la baie d'Hudson. Aux TNO, elle débute à 110 km à l'est du Grand lac des Esclaves, près du lac Whitefish. Avant de terminer sa route dans la baie d'Whitson, elle serpente dans la toundra traversant sur son passage de grandes plaines de sable blanc et des bancs de sable de 15 mètres de hauteur.

Table with 10 columns: Miles, Whitehorse, Tuktoyaktuk, Tsiigehtchic, TNO Yukon, Inuvik, Ft. McPherson, Eagle Plains. Rows include distances between various locations.

Table with 10 columns: Mackenzie, Hay River, Ft. Smith, Ft. Resolution, Ft. Simpson, Ft. McPherson, Eagle Plains, Inuvik, Tuktoyaktuk, Tsiigehtchic. Rows include distances between various locations.

GUIDES TOURISTIQUES DES TERRITOIRES DU NORD-OUESTS

GUIDE SPECTACULAR NWT

Il Contient des renseignements complets et imagés sur toutes les activités à faire et LES CHOSES À VOIR aux Territoires du Nord-Ouest.


GUIDE DES ROUTES ET DES TERRAINS DE CAMPING DES TERRITOIRES DU NORD-OUEST

UN GUIDE SUR LES ROUTES ET PARCS TERRITORIAUX. Il Contient des renseignements utiles sur les installations de camping, les services communautaires et les points d'intérêt. (*disponible en français)

Vous pouvez obtenir ces guides gratuitement à :

Tourisme TNO
C. P. 610, Yellowknife,
NT X1A 2N5 Canada
Courriel : info@spectacularnwt.com
Site Web : www.spectacularnwt.com
Téléphone (sans frais en Amérique du Nord) : 1-800-661-0788

Vous les trouverez également dans certains centres d'information touristique. Pour connaître leur emplacement et leurs heures d'ouverture, consultez la liste suivante.



PARCS TERRITORIAUX DES TNO

Table with 3 columns: ROUTE DEMPSTER, ROUTE DU PATRIMOINE, ROUTE DE LA LIARD. Rows include various routes and their descriptions.

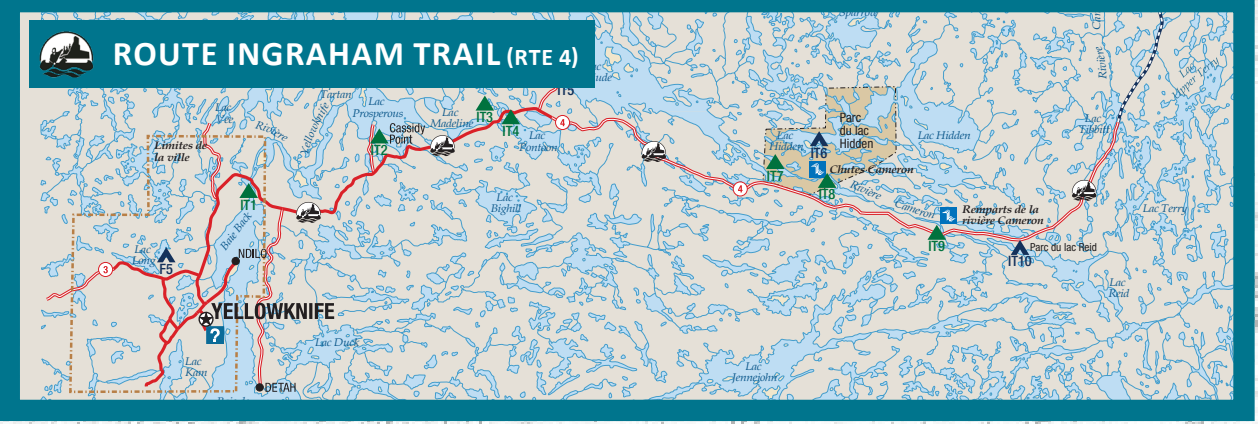
DISCUTEZ AVEC PARCS TNO!

Que ce soit pour obtenir de plus amples renseignements, vous tenir au courant des activités à venir, partager des photos ou raconter une histoire de voyage ou de camping, communiquez avec nous! Restez branché :

Facebook: FB.com/NWTParks, Twitter: @nwt_parks, Instagram: @NWTParks, Email: parks@gov.nt.ca

PARCS NATIONAUX DES TERRITOIRES DU NORD-OUEST

Table with 3 columns: PARC NATIONAL AULAVIK, PARC NATIONAL INUVIAT, PARC NATIONAL NAÁTSIHCH'OH. Rows include details about each park.



CENTRES D'INFORMATION TOURISTIQUE

Table with 2 columns: FRONTIÈRE ENTRE LES TNO ET L'ALBERTA, YELLOWKNIFE. Rows include details about various tourist information centers.

RENSEIGNEMENTS MÉTÉOROLOGIQUES

Pour obtenir les prévisions météorologiques maritimes ainsi que les alertes et les conditions météorologiques actuelles, consultez le site Web d'Environnement Canada à www.meteo.gc.ca. Pour obtenir le rapport météorologique maritime du Grand lac des Esclaves, téléphonez au 867-873-3248.

CONDITIONS ROUTIÈRES

Vous pouvez obtenir des renseignements sur les traversiers ainsi que sur les conditions des routes et des routes d'hiver sur le site Web du ministère de l'Infrastructure du gouvernement des Territoires du Nord-Ouest à l'adresse :

@GNWT_INF, Sans frais 1-800-661-0750, www.inf.gov.nt.ca/en/services/highways-and-ferries



ParcsTNO



CARTE DE L'EXPLORATEUR DES TERRITOIRES DU NORD-OUEST



ParcsTNO.ca

Ministère de l'Industrie, du Tourisme et de l'Investissement

5120, 50^e Rue, bureau 600, Yellowknife NT X1A 3S8, Canada

©2025